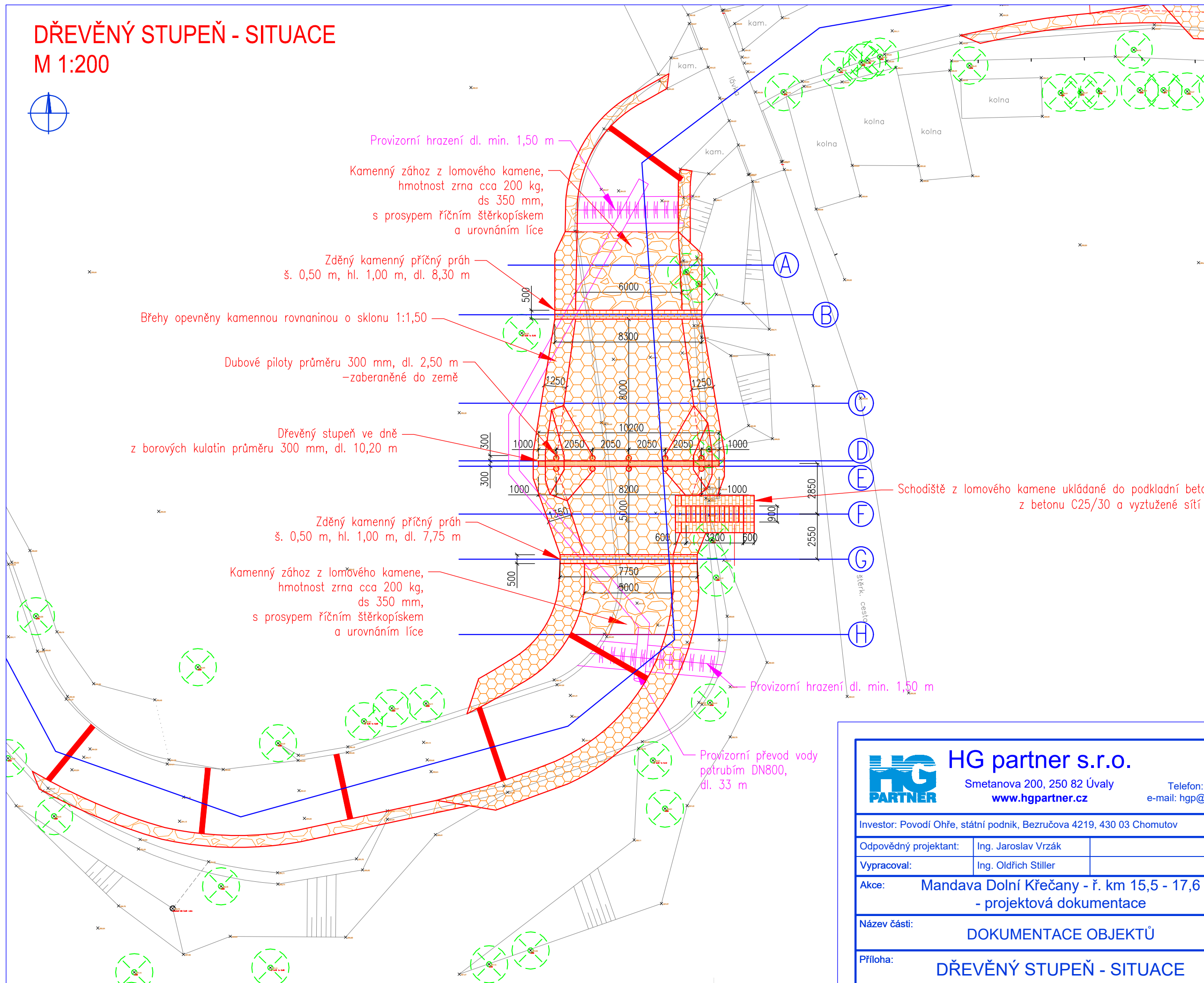


# DŘEVĚNÝ STUPEŇ - SITUACE M 1:200



## Legenda

- Geodetické zaměření
- Vytyčovací osa
- Linie stavby
- ① Příčné profily
- Kamenný zához
- Kamenná rovnanina
- Zdivo na MC
- Dřevěné konstrukce



**HG partner s.r.o.**

Smetanova 200, 250 82 Úvaly  
[www.hgpartner.cz](http://www.hgpartner.cz)

Telefon: 246 082 015  
e-mail: [hgp@hgpartner.cz](mailto:hgp@hgpartner.cz)

Paré č.:

Investor: Povodí Ohře, státní podnik, Bezručova 4219, 430 03 Chomutov

Počet A4:

2

Odpovědný projektant: Ing. Jaroslav Vrzák

Datum:

06/2021

Vypracoval: Ing. Oldřich Stiller

Změna:

-

Akce: Mandava Dolní Křečany - ř. km 15,5 - 17,6  
- projektová dokumentace

Stupeň:

DSJ

Č. zakázky:

H-20/001

Název části: DOKUMENTACE OBJEKTŮ

Část:

D

Příloha: DŘEVĚNÝ STUPEŇ - SITUACE

Měřítko:

1:200

Č. přílohy:

D.7.1

DŘEVĚNÝ STUPEŇ - PODÉLNÝ PROFIL

M 1:100

DŘEVĚNÝ STUPEŇ

Navržený levý břeh

Navržený pravý břeh

Stávající levý břeh

Stávající pravý břeh

Niveleta dna

Stávající dno v ose

Příčné profily

Srovnávací rovina (Bpv)

369,00

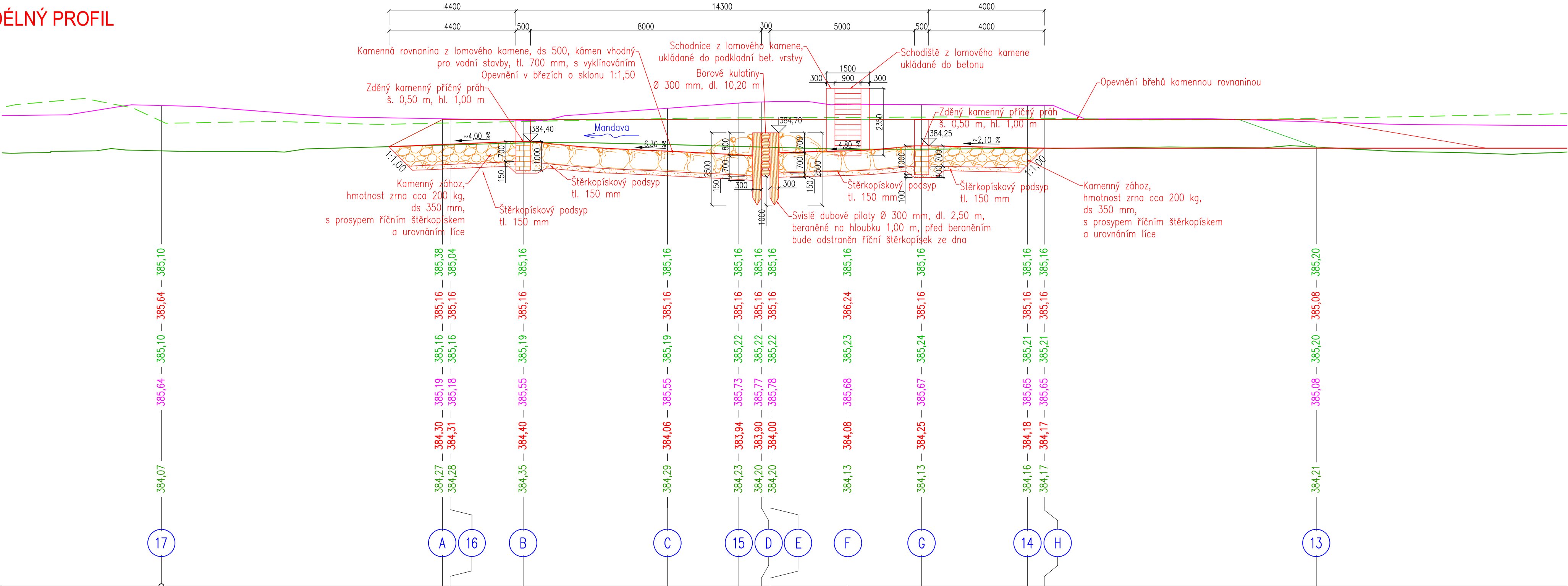
Staničení [km]

Staničení [m]

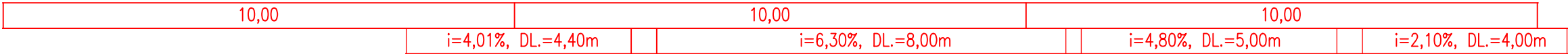
Vzdálenost řezů [m]

Sklon nivelety [%]

Směrové poměry [m]



1,95



|   |                      |                |                   |
|---|----------------------|----------------|-------------------|
| <b>HG partner s.r.o.</b><br>Smetanova 200, 250 82 Úvaly<br><a href="http://www.hgpartner.cz">www.hgpartner.cz</a><br>Telefon: 246 082 015<br>e-mail: hgp@hgpartner.cz |                      | Paré č.:       |                   |
| Investor: Povodí Ohře, státní podnik, Bezručova 4219, 430 03 Chomutov   |                      | Počet A4:      | 4                 |
| Odpovědný projektant:   | Ing. Jaroslav Vrzák  | Datum:         | 06/2021           |
| Vypracoval:   | Ing. Oldřich Stiller | Změna:         | -                 |
| Akce: Mandava Dolní Křečany - ř. km 15,5 - 17,6<br>- projektová dokumentace   |                      | Stupeň:        | DSJ               |
|   |                      | Č. zakázky:    | H-20/001          |
| Název části: DOKUMENTACE OBJEKTŮ  |                      | Část:          | D                 |
| Příloha: DŘEVĚNÝ STUPEŇ - PODÉLNÝ PROFIL  |                      | Měřítko: 1:100 | Č. přílohy: D.7.2 |

DŘEVĚNÝ STUPEŇ - PŘÍČNÉ ŘEZY  
M 1:100

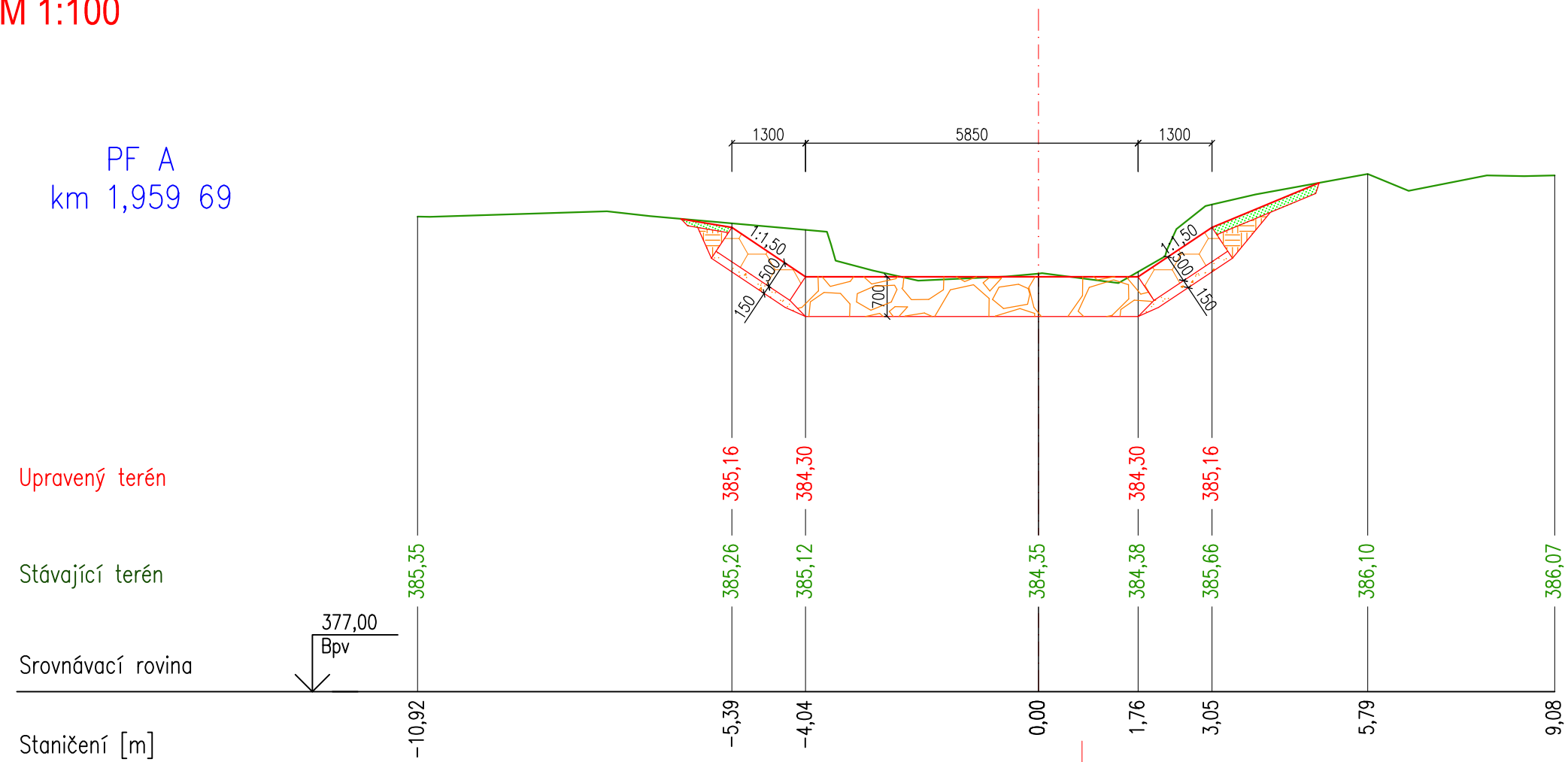
PF A  
km 1,959 69

Upravený terén

Stávající terén

Srovnávací rovina

Staničení [m]



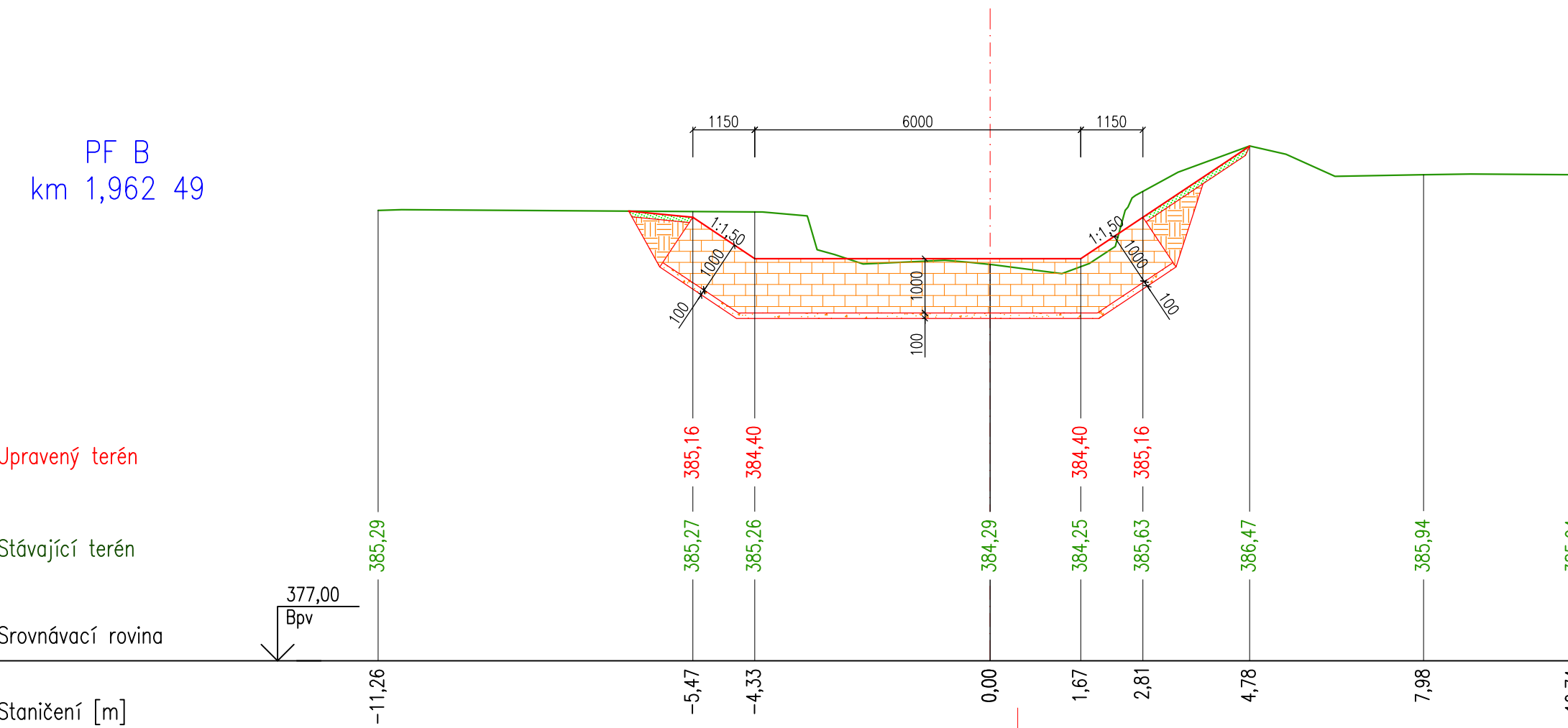
PF B  
km 1,962 49

Upravený terén

Stávající terén

Srovnávací rovina

Staničení [m]



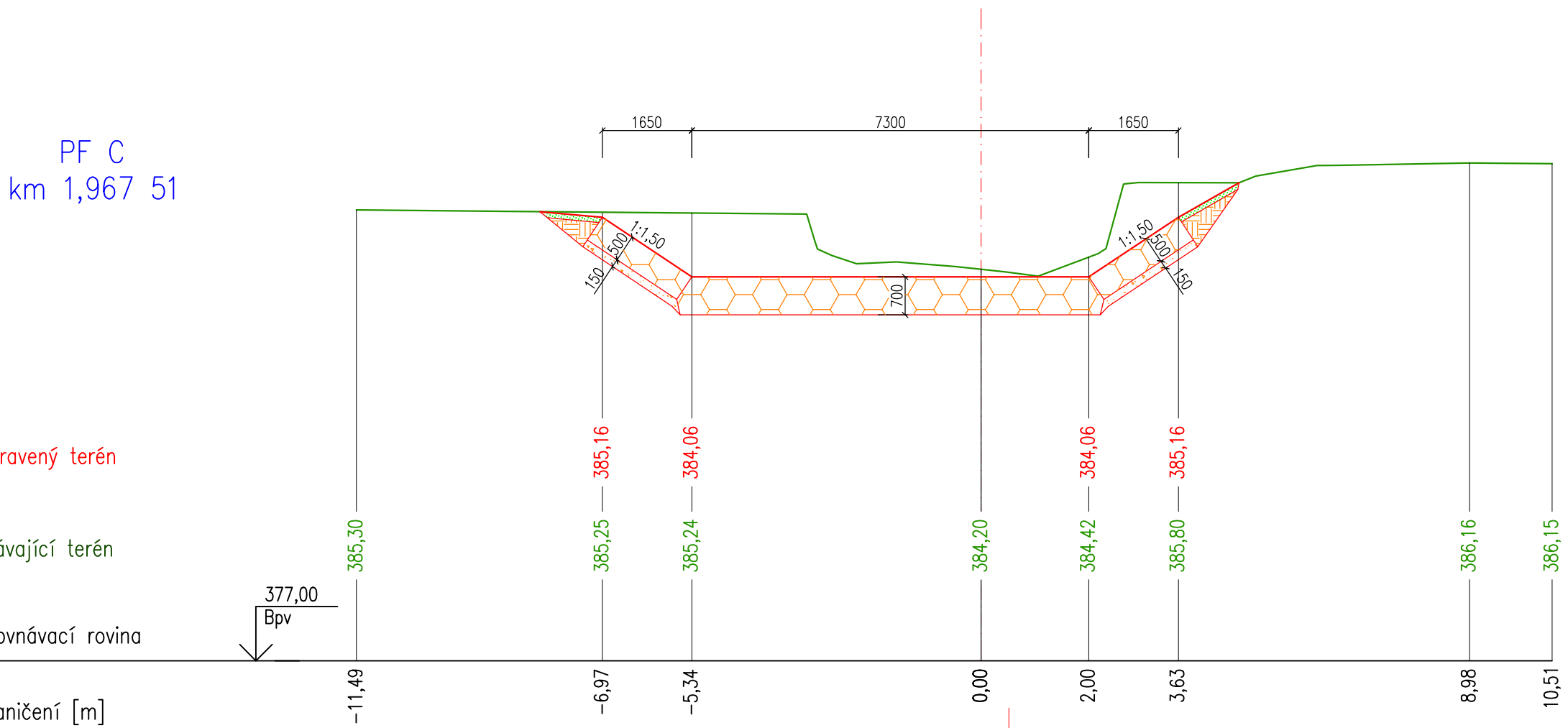
PF C  
km 1,967 51

Upravený terén

Stávající terén

Srovnávací rovina

Staničení [m]



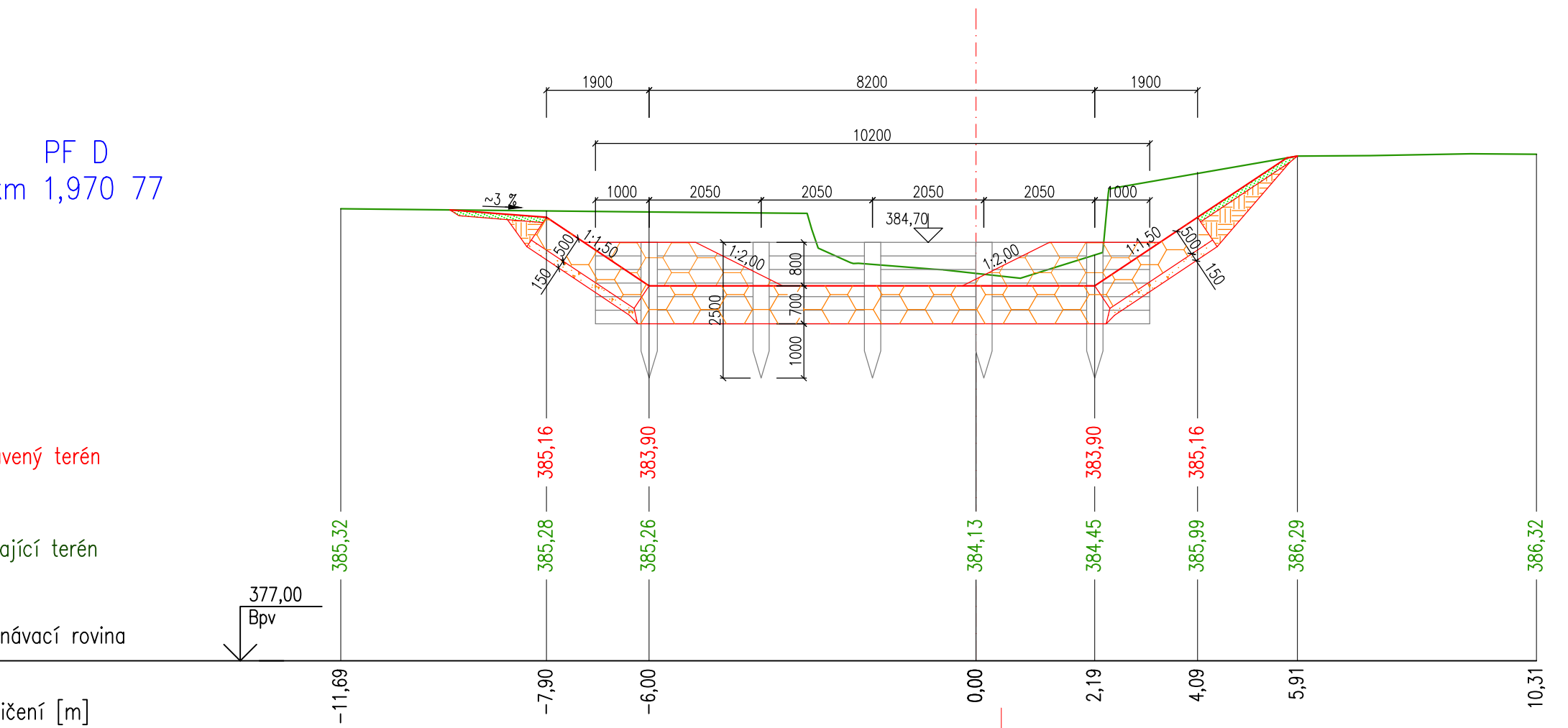
PF D  
km 1,970 77

Upravený terén

Stávající terén

Srovnávací rovina

Staničení [m]



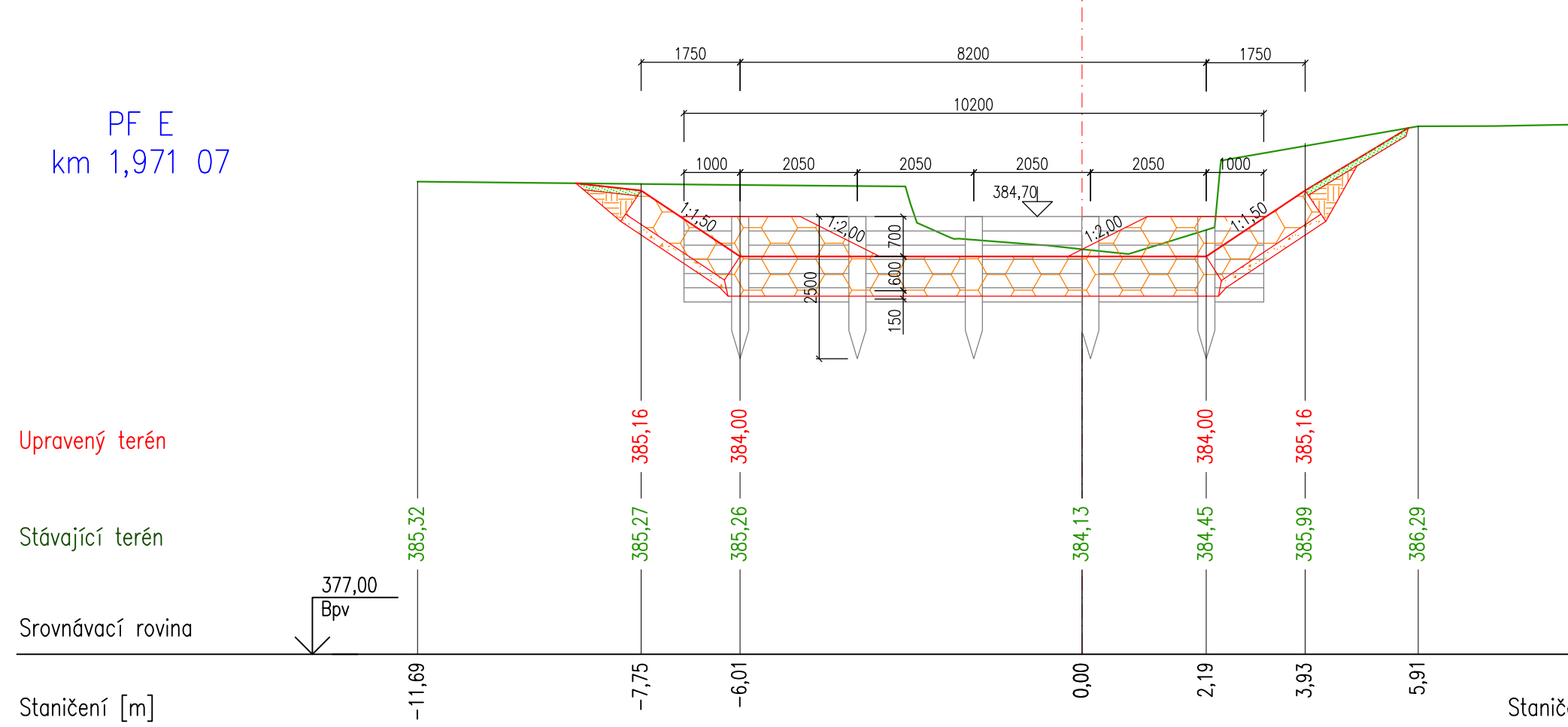
PF E  
km 1,971 07

Upravený terén

Stávající terén

Srovnávací rovina

Staničení [m]



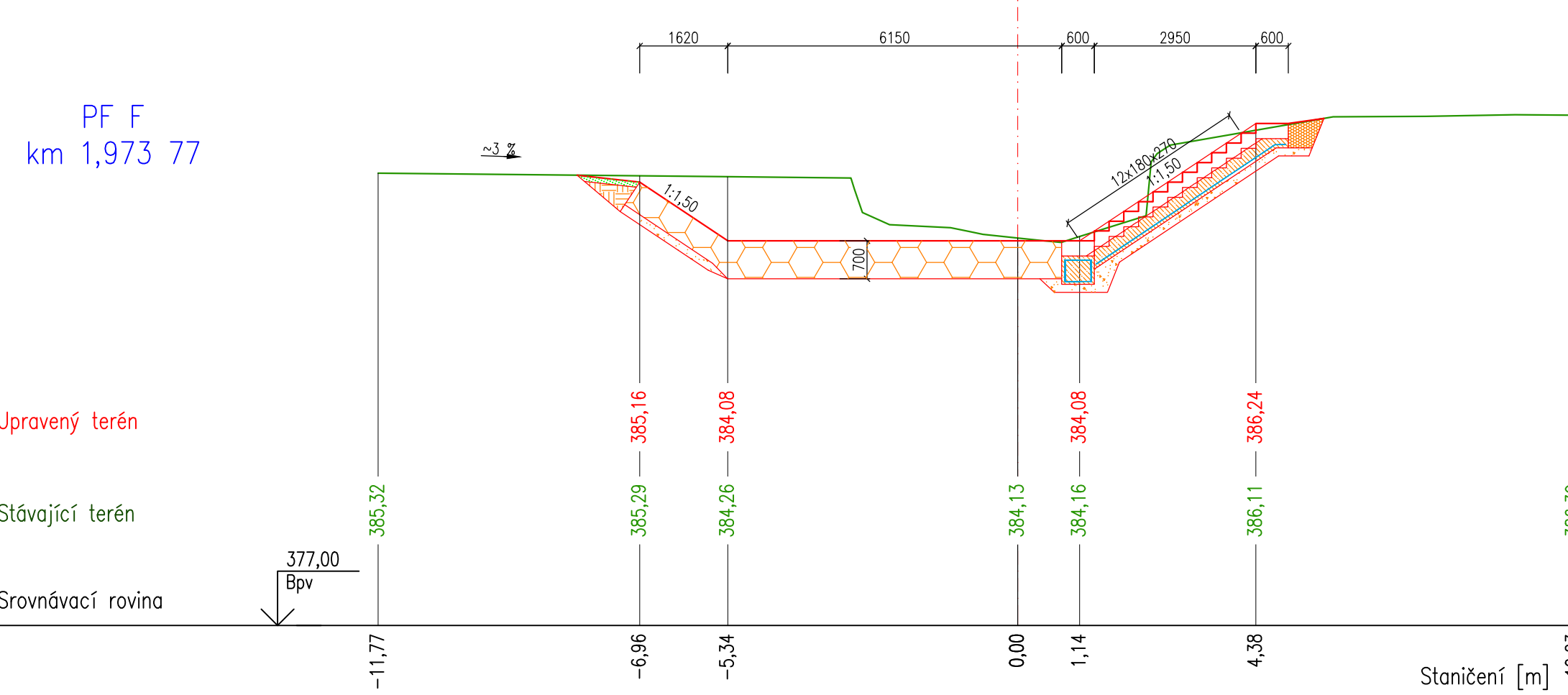
PF F  
km 1,973 77

Upravený terén

Stávající terén

Srovnávací rovina

Staničení [m]



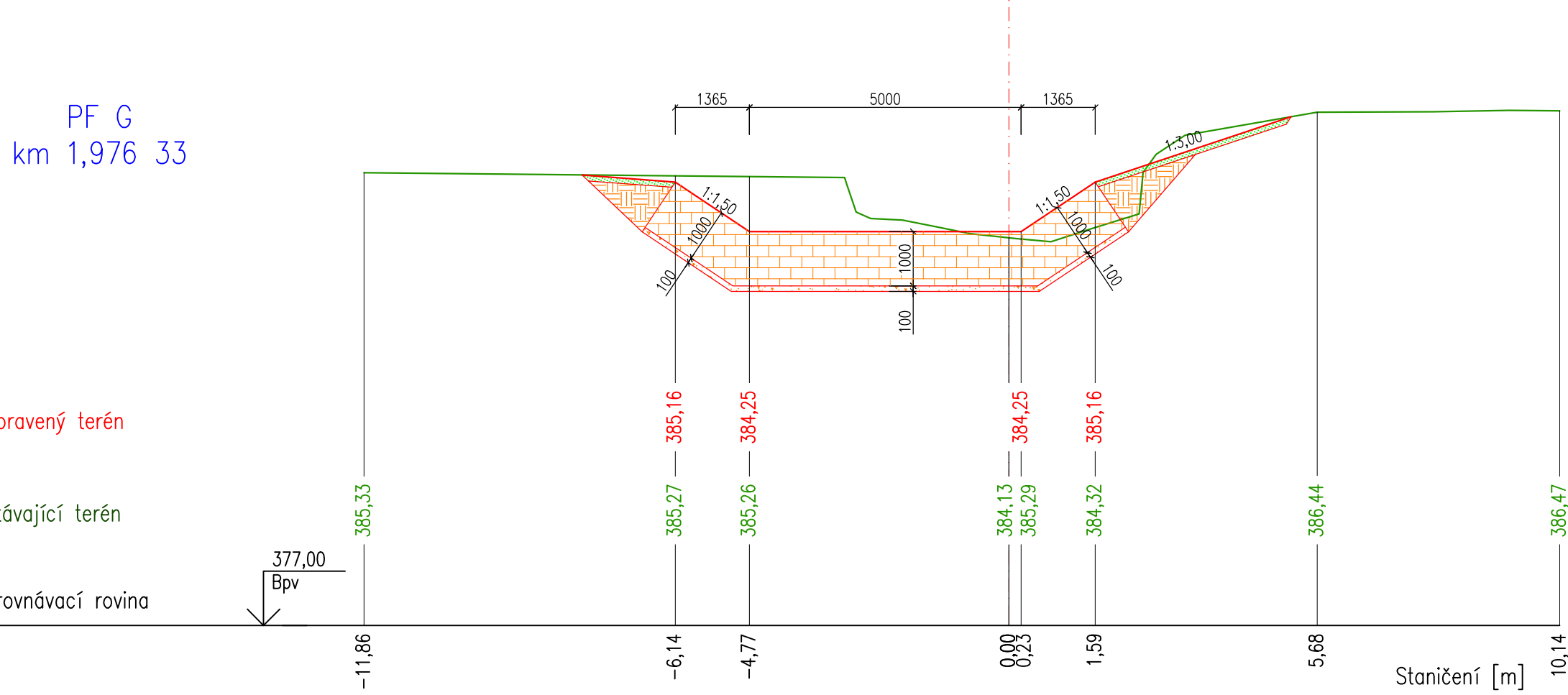
PF G  
km 1,976 33

Upravený terén

Stávající terén

Srovnávací rovina

Staničení [m]



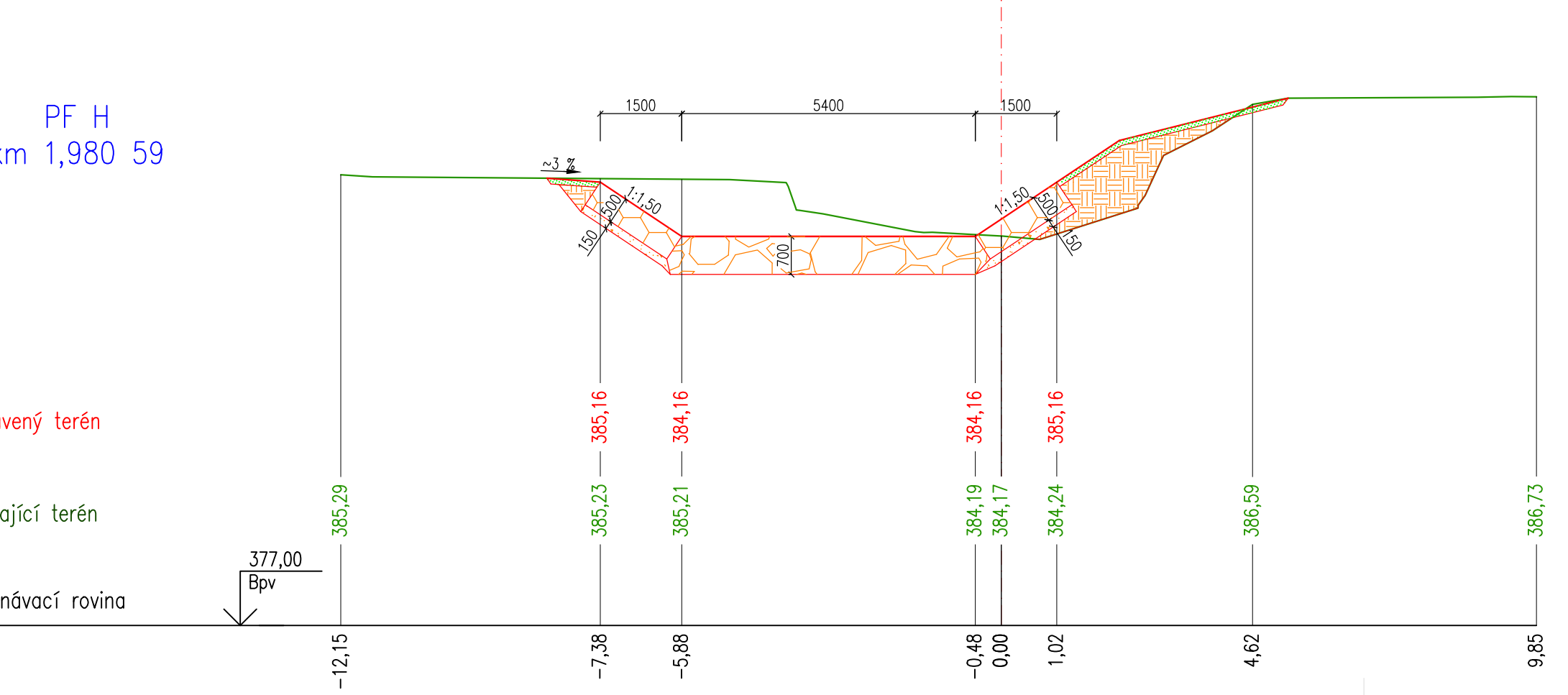
PF H  
km 1,980 59

Upravený terén

Stávající terén

Srovnávací rovina

Staničení [m]

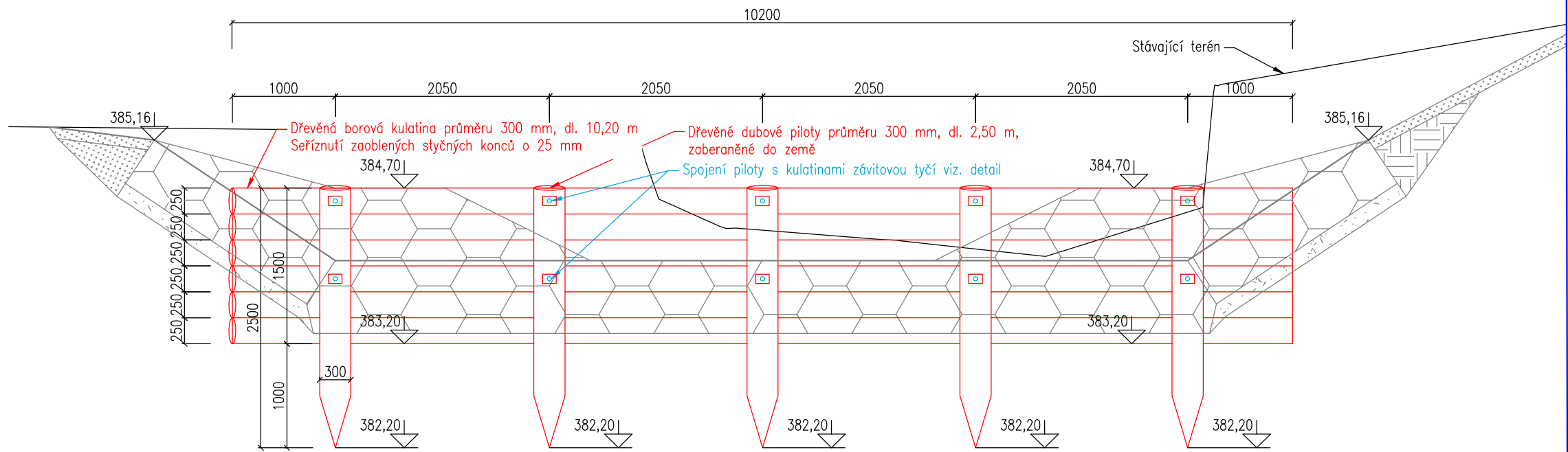


|   |  |  |          |
|---|--|--|----------|
| <b>HG partner s.r.o.</b><br>Smetanova 200, 250 82 Úvaly<br><a href="http://www.hgpartner.cz">www.hgpartner.cz</a> |  | Paré 6.:<br>Telefon: 246 082 015<br>e-mail: <a href="mailto:hgp@hgpartner.cz">hgp@hgpartner.cz</a> |          |
| Investor: Povodí Ohře, státní podnik, Bezručova 4219, 430 03 Chomutov   |  | Počet A4:  | 4        |
| Odpovědný projektant: Ing. Jaroslav Vrzák   |  | Datum:   | 06/2021  |
| Vypracoval: Ing. Oldřich Stiller  |  | Změna:   | -        |
| Akce: Mandava Dolní Křečany - ř. km 15,5 - 17,6<br>- projektová dokumentace                                       |  | Stupeň:  | DSJ      |
| Název části: DOKUMENTACE OBJEKTŮ  |  | Č. zakázky:  | H-20/001 |
| Příloha: DŘEVĚNÝ STUPEŇ - PŘÍČNÉ ŘEZY   |  | Č. přílohy:  | D.7.3    |

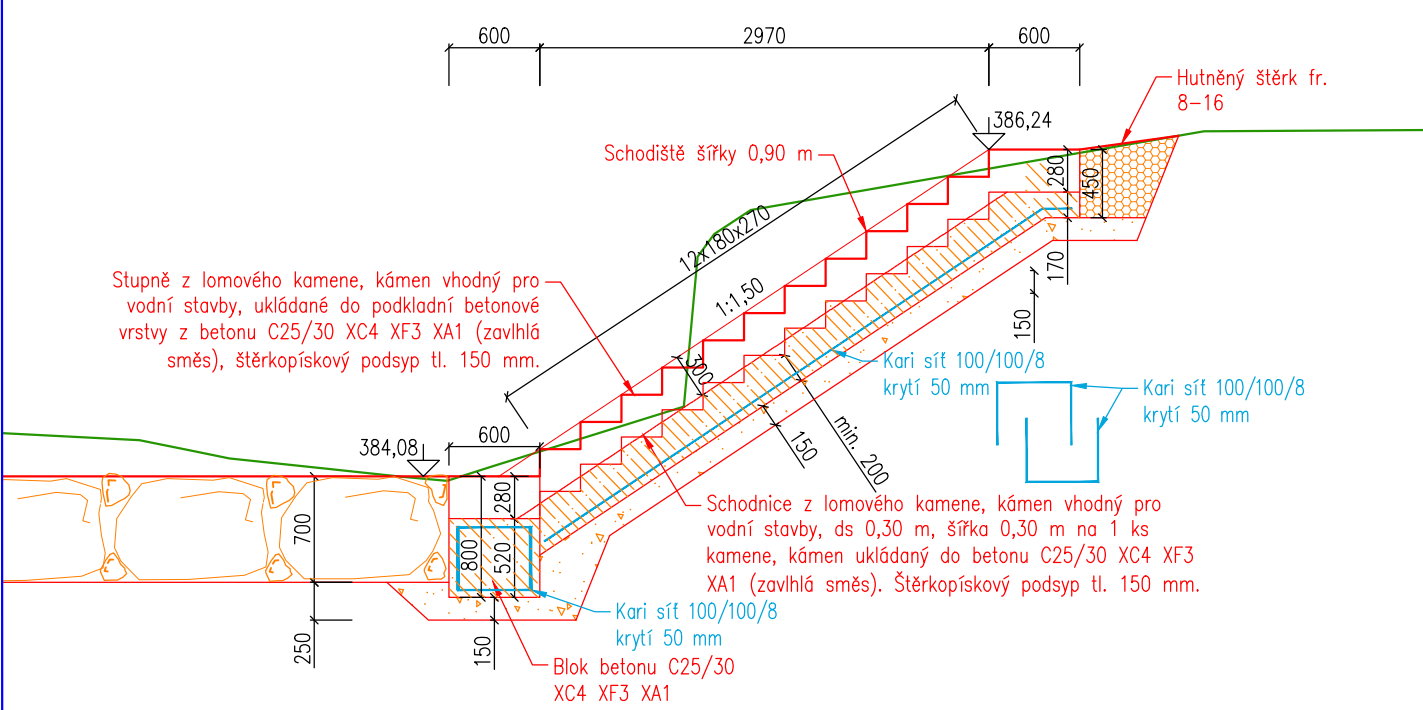


DŘEVĚNÝ STUPEŇ - VZOROVÉ PŘÍČNÉ ŘEZY

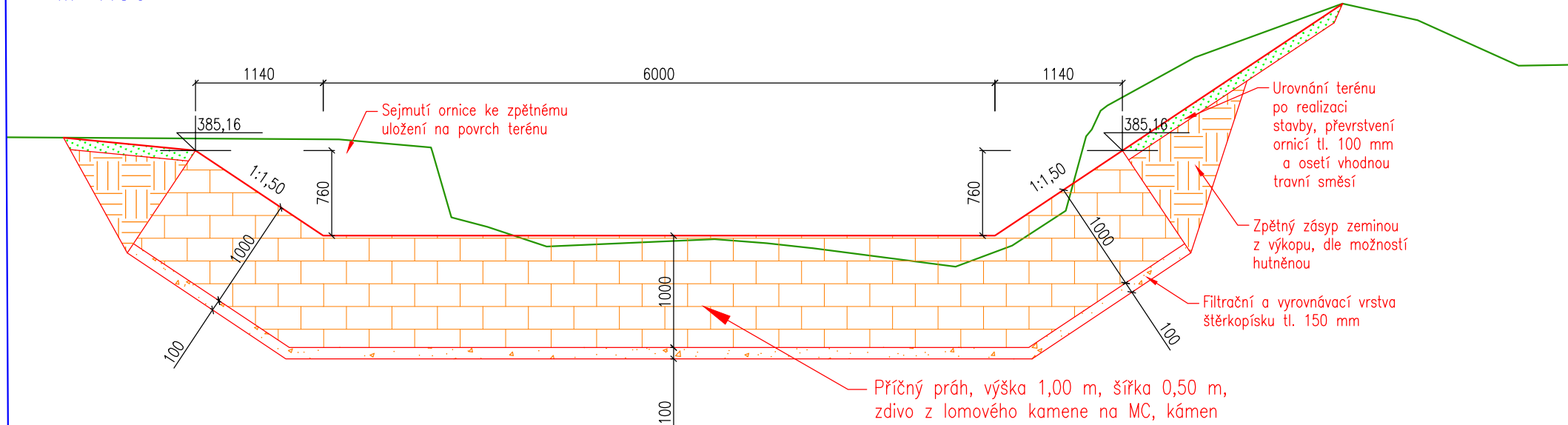
ZAVÁZÁNÍ DŘEVĚNÉHO STUPNĚ DO KAMENNÉ ROVNANINY  
M 1:50



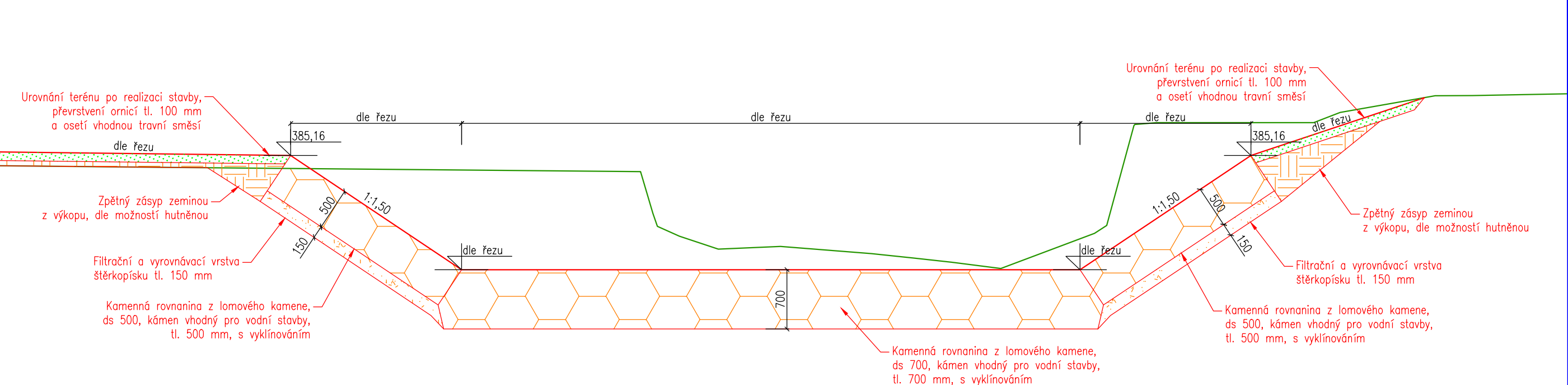
SCHODIŠTĚ Z LOMOVÉHO KAMENE  
M 1:50



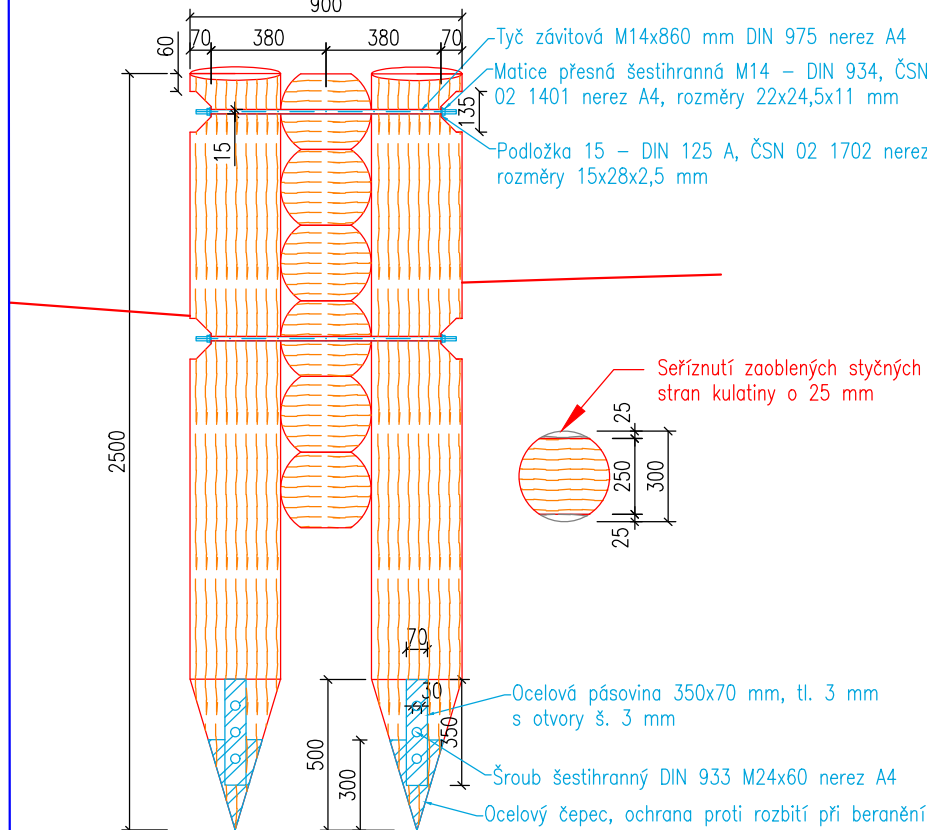
ZDĚNÝ PŘÍČNÝ PRÁH – PODÉLNÝ ŘEZ  
M 1:50



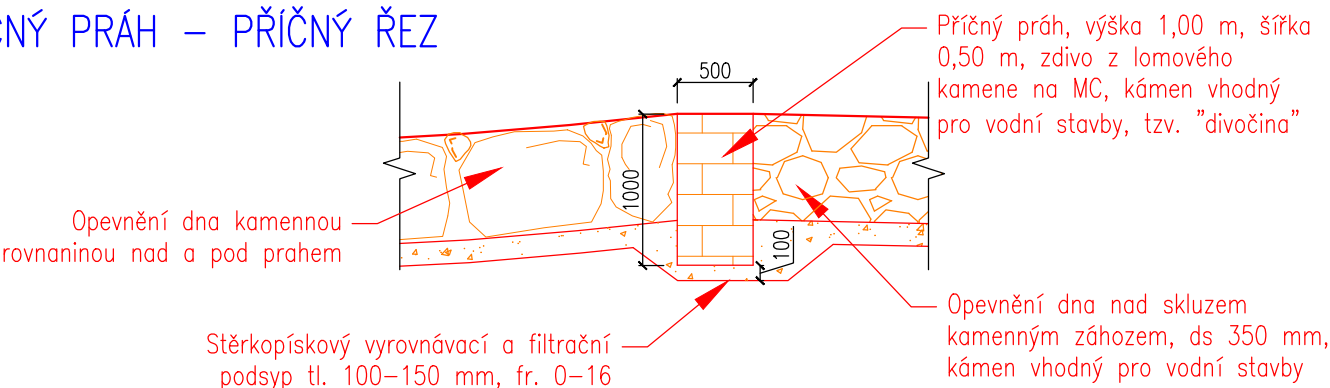
OPEVNĚNÍ DNA A BŘEHŮ NAD A POD DŘEVĚNÝM STUPNĚM  
M 1:50



SPOJENÍ PILOT S KULATINAMI  
M 1:25



ZDĚNÝ PŘÍČNÝ PRÁH – PŘÍČNÝ ŘEZ  
M 1:50



|   |                      |                    |                   |
|---|----------------------|--------------------|-------------------|
| <b>HG partner s.r.o.</b><br>Smetanova 200, 250 82 Úvaly<br><a href="http://www.hgpartner.cz">www.hgpartner.cz</a><br>Telefon: 246 082 015<br>e-mail: hgp@hgpartner.cz |                      | Paré č.:           |                   |
| Investor: Povodí Ohře, státní podnik, Bezručova 4219, 430 03 Chomutov   |                      | Počet A4:          | 4                 |
| Odpovědný projektant:   | Ing. Jaroslav Vrzák  | Datum:             | 06/2021           |
| Vypracoval:   | Ing. Oldřich Stiller | Změna:             | -                 |
| Akce: Mandava Dolní Křečany - ř. km 15,5 - 17,6<br>- projektová dokumentace   |                      | Stupeň:            | DSJ               |
|   |                      | Č. zakázky:        | H-20/001          |
| Název části: DOKUMENTACE OBJEKTŮ  |                      | Část:              | D                 |
| Příloha: DŘEVĚNÝ STUPEŇ - VZOROVÉ PŘÍČNÉ ŘEZY   |                      | Měřítko: 1:25 1:50 | Č. přílohy: D.7.4 |